



Buscar Ações

Sistema	SIGAA
Módulo	Extensão
Usuários	Gestores de Extensão
Perfil	Gestor Extensão
Última Atualização	11/10/2016 09:46

Esta funcionalidade permite a busca de Ações de Extensão de acordo com diversas combinações de critérios. Após a busca, o usuário poderá visualizar os dados da Ação, imprimir ou ainda visualizar o Orçamento concedido à mesma.

Para realizar a busca de Ações, acesse o *SIGAA* → *Módulos* → *Extensão* → *Informações Gerais* → *Buscas* → *Buscar Ações*.

A seguinte tela será exibida:

BUSCA POR AÇÕES DE EXTENSÃO

<input type="checkbox"/> Título da Ação:	<input style="width: 90%;" type="text"/>
<input type="checkbox"/> Ano:	<input style="width: 90%;" type="text" value="2011"/>
<input type="checkbox"/> Código:	<input style="width: 90%;" type="text"/> ?
<input type="checkbox"/> Período de execução:	<input style="width: 45%;" type="text"/> a <input style="width: 45%;" type="text"/>
<input type="checkbox"/> Período de conclusão:	<input style="width: 45%;" type="text"/> a <input style="width: 45%;" type="text"/>
<input type="checkbox"/> Período de início:	<input style="width: 45%;" type="text"/> a <input style="width: 45%;" type="text"/>
<input type="checkbox"/> Edital:	-- SELECIONE --
<input type="checkbox"/> Tipo da Ação:	-- SELECIONE --
<input type="checkbox"/> Área do CNPq:	-- SELECIONE --
<input checked="" type="checkbox"/> Unidade Proponente:	DEPARTAMENTO DE GEOGRAFIA (13.17)
<input type="checkbox"/> Centro da Ação:	-- SELECIONE --
<input type="checkbox"/> Área Temática:	-- SELECIONE --
<input type="checkbox"/> Dimensão Acadêmica:	-- SELECIONE --
<input type="checkbox"/> Servidor:	<input style="width: 90%;" type="text"/>
<input checked="" type="checkbox"/> Situação da Ação:	CONCLUÍDA
<input type="checkbox"/> Tipo de Registro:	-- SELECIONE --
<input type="checkbox"/> Solicitação de Renovação:	-- SELECIONE --
<input type="checkbox"/> Financiamentos & Convênios:	<input type="checkbox"/> Financiamento Interno <input type="checkbox"/> Financiamento Externo <input type="checkbox"/> Auto Financiamento <input type="checkbox"/> Convênio Funpec


Caso desista de realizar a operação, clique em **Cancelar** e confirme a operação na caixa de diálogo que será gerada posteriormente. Esta mesma função será válida sempre que a opção estiver presente.

Esta tela permite a busca das Ações de Extensão através de diversas opções. Utilize um ou mais campos para filtrar a busca, quanto mais campos forem preenchidos, mais refinados serão os

resultados.

Estarão disponíveis os campos:




- **Título da Ação:** Busque pelo título específico de uma Ação de Extensão, ou por palavras que estejam contidas no título;
- **Ano:** Selecione o Ano de realização da Ação;
- **Código:** O código de uma ação de extensão é composto por no mínimo dez caracteres. Os dois primeiros dígitos identificam o tipo da ação. Os números seguintes e que antecedem o caractere "-" representam o número "sequência" da ação. Por fim, os últimos quatro dígitos representam o ano da ação. Por exemplo, o código da ação PD002-2009 informa que a ação é um produto(PD) e que foi a segunda ação do tipo produto(002) criada no ano de 2009. Existem códigos ainda onde a sequência é representada três caracteres: xxx. Por exemplo, PJxxx-2008. Neste caso, o código da ação não foi gerado completamente e ele poderá não ser único. Uma busca para este código retornaria todos os projetos(PJ) de 2008;
- **Período de Execução:** Informe as datas, inicial e final, em que a Ação esteve com o status *Em Execução*.
- **Período de Conclusão:** Informe a data inicial e a data final da conclusão da Ação.
- **Período de Início:** Informe a data inicial e a data final do período de início da Ação.
- **Edital:** Busque por projetos de acordo com o edital no qual a Ação foi inscrita;
- **Tipo da Ação:** Busque por um dos tipos de Ação, *Curso, Evento, Prestação de Serviços, Produto Programa* ou *Projetos*;
- **Área CNPq:** Filtre a busca de acordo com a Área do CNPq do projeto, *Ciências Agrárias, Ciências Biológicas, Ciências Exatas e da Terra, Ciências Humanas, Ciências Sociais Aplicadas, Ciências da Saúde, Engenharias, Linguística, Letras e Artes* ou *Outra*;
- **Unidade Proponente:** Selecione uma das unidades do sistema;
- **Centro da Ação:** Selecione o Centro da Ação;
- **Área Temática:** Filtre de acordo com a área do projeto, *Comunicação, Cultura, Direitos Humanos e Justiça, Educação, Meio Ambiente, Saúde, Tecnologia e Produção; Trabalho*;
- **Dimensão Acadêmica:** Informe se é um *Projeto Associado* ou *Projeto Isolado*;
- **Servidor:** Utilize o nome de um servidor associado ao projeto de Ação. Digitando os três primeiros dígitos, o sistema mostra uma lista com os nomes cadastrados;
- **Situação da Ação:** Informe a situação atual do projeto;
- **Tipo de Registro:** Informe se o projeto está registrado como *Registro Simplificado de Ação Anterior* ou *Proposta Completa de Ação de Extensão*;
- **Solicitação de Renovação:** Informe se é *Solicitação de Renovação* ou *Projeto Novo*;
- **Financiamentos & Convênios:** Selecione entre as opções *Financiamento Interno, Financiamento Externo, Auto Financiamento* e *Convênio Funpec*.







Nos campos em que é apresentado, utilize o ícone  para facilitar a seleção das datas em um calendário gerado pelo sistema.

Para exemplificar, utilizaremos o campo *Unidade Proponente*, buscando por Ações do Departamento de Geografia.

Após preencher os critérios, clique em **Buscar**. O sistema exibirá uma listagem das Ações encontradas logo abaixo do formulário de busca.


O exemplo abaixo mostra apenas os resultados encontrados:

 Visualizar Ação de Extensão  Versão para Impressão  Visualizar Orçamento Concedido

AÇÕES DE EXTENSÃO LOCALIZADAS (3)						
Código	Título	Unidade	Situação	Dimensão Acadêmica		
EV018-2010	II Encontro Natalense de Geografia <i>Coordenador(a):</i> NOME DO COORDENADOR	GEO/CCHLA	CONCLUÍDA	EXTENSÃO		
CR042-2010	O Protestantismo, a Imaginação Científica e a Construção da Geografia Física: uma abordagem histórica <i>Coordenador(a):</i> NOME DO COORDENADOR	GEO/CCHLA	CONCLUÍDA	EXTENSÃO		
CR039-2010	Técnicas de levantamento de terreno e instrumentos de medida espacial <i>Coordenador(a):</i> NOME DO COORDENADOR	GEO/CCHLA	CONCLUÍDA	EXTENSÃO		

Nos ícones, ao lado direito de cada Ação, o usuário poderá realizar as operações: *Visualizar Ação de Extensão*, *Versão para Impressão* e *Visualizar Orçamento Concedido*. Veja como realizar cada uma destas ações nos tópicos seguintes.

Visualizar Ação de Extensão

Para visualizar detalhadamente os dados de uma Ação de Extensão, clique no ícone . Observe os dados da ação na página seguinte, semelhante à apresentada a seguir:

Visualizar Arquivo Visualizar Plano de Trabalho Visualizar Ação Vinculada

DADOS DA AÇÃO DE EXTENSÃO

DADOS GERAIS

Código: CR039-2010	Título: Técnicas de levantamento de terreno e instrumentos de medida espacial	Categoria: CURSO
Ano: 2010	Período: 01/04/2009 a 31/01/2010	Outras Unidades Envolvidas:
Unidade Proponente: DEPARTAMENTO DE GEOGRAFIA / CCHLA	Unidade Orçamentária:	Área Principal: MEIO AMBIENTE
Abrangência: Local	Público Alvo: Alunos do curso de geografia da UFRN	Nº Discentes: 0
Área do CNPq: Ciências Humanas	Convênio Funpec: NÃO	Faz parte de Programa de Extensão? NÃO
Fonte de Financiamento: SEM FINANCIAMENTO	Renovação: NÃO	Espaço de Realização: Laboratório de Geografia
Nº Bolsas Solicitadas: 0	Nº Bolsas Concedidas: 0	Tipo de Cadastro: SUBMISSÃO DE NOVA PROPOSTA
Município de Realização: NATAL	Público Real Atingido: Não informado	Tipo do Curso: DIVULGAÇÃO
Público Estimado: 1 pessoas	Previsão de Nº de Vagas: 0	Com taxa de matrícula: NÃO
Modalidade do Curso: Presencial		
Carga Horária: 16 horas		
Situação: CONCLUÍDA		

DETALHES DA AÇÃO

Resumo: Esta Ação visa o aperfeiçoamento de técnicas de levantamento de terreno e instrumentos de medida espacial.

Programação: As técnicas serão desenvolvidas dentro do período de um semestre letivo.

CONTATO

Coordenação: NOME DO COORDENADOR **E-mail:** desenv@info.ufrn.br **Telefone:** 9999-9999

MEMBROS DA EQUIPE

NOME DO MEMBRO	DOCENTE	COORDENADOR(A)	GEO/CCHLA	01/04/2009	31/01/2010
NOME DO MEMBRO	EXTERNO	COLABORADOR(A)		01/04/2009	31/01/2010

DISCENTES COM PLANOS DE TRABALHO

Nome	Vínculo	Situação	Início	Fim
0000000000 - NOME DO DISCENTE	VOLUNTÁRIO	ATIVO		

AÇÕES VINCULADAS AO CURSO

Código - Título	Tipo
00000-2008 - Levantamento Topográfico de Natal	EVENTO

AÇÕES DAS QUAIS O CURSO FAZ PARTE

Esta ação não faz parte de outros projetos ou programas de extensão

ORÇAMENTO DETALHADO

Descrição	Valor Unitário	Quant.	Valor Total
MATERIAL DE CONSUMO			
Papel sulfite	R\$ 15,00	1	R\$ 15,00
SUB-TOTAL (MATERIAL DE CONSUMO)		1.0	R\$ 15,00
PESSOA JURÍDICA			
Xerox	R\$ 0,08	100	R\$ 8,00
SUB-TOTAL (PESSOA JURÍDICA)		100.0	R\$ 8,00

CONSOLIDAÇÃO DO ORÇAMENTO SOLICITADO

Descrição	FAEx (Interno)	Funpec	Outros (Externo)	Total Rubrica
PESSOA JURÍDICA	R\$ 0,00	R\$ 0,00	R\$ 0,00	R\$ 0,00
MATERIAL DE CONSUMO	R\$ 0,00	R\$ 0,00	R\$ 0,00	R\$ 0,00

ORÇAMENTO APROVADO

Descrição	FAEx (Interno)
PESSOA JURÍDICA	R\$ 0,00
MATERIAL DE CONSUMO	R\$ 0,00

ARQUIVOS

Descrição Arquivo
avaliação
Projeto avaliação

LISTA DE FOTOS

Foto	Descrição
Não há fotos cadastradas para esta ação	


LISTA DE DEPARTAMENTOS ENVOLVIDOS NA AUTORIZAÇÃO DA PROPOSTA


Autorização	Data/Hora Análise	Data da Reunião	Autorizado
DEPARTAMENTO DE GEOGRAFIA	05/01/2010 17:42:27	13/01/10	SIM


HISTÓRICO DO PROJETO



Data/Hora	Situação
05/01/2010 15:42:27	CADASTRO EM ANDAMENTO
05/03/2010 16:18:46	AGUARDANDO AVALIAÇÃO
05/03/2010 16:33:45	EM EXECUÇÃO

<< Voltar

Clicando no ícone  é possível visualizar os dados de uma Extensão vinculada, em uma tela semelhante à apresentada acima.

No ícone , o usuário poderá visualizar os arquivos anexados à ação. Ao clicar no ícone, o usuário é remetido a uma página onde será exibida a figura anexada.

Se houver *Discentes com Planos de Trabalho* cadastrados, o ícone  será disponibilizado. Este, dará acesso à visualização dos Planos de Trabalho, em uma página similar à tela abaixo:

 Extensão	UNIVERSIDADE FEDERAL DO RIO GRANDE DO NORTE SISTEMA INTEGRADO DE GESTÃO DE ATIVIDADES ACADÊMICAS EMITIDO EM 18/02/2011 10:41	 SUPERINTENDÊNCIA DE INFORMÁTICA
-----------------------------------------------------------------------------------------------	------------------------------------------------------------------------------------------------------------------------------------	------------------------------------------------------------------------------------------------------------------------

VISUALIZAÇÃO DE PLANO DE TRABALHO

PLANO DE TRABALHO DE DISCENTE DE EXTENSÃO

Código: CR039-2010
Título da Ação: TÉCNICAS DE LEVANTAMENTO DE TERRENO E INSTRUMENTOS DE MEDIDA ESPACIAL
Coordenador(a): NOME DO COORDENADOR
Discente: 2007000000 - NOME DO DISCENTE
Curso do Discente: GEOGRAFIA
Tipo de Vínculo: ATIVIDADE CURRICULAR
Situação: ATIVO

CORPO DO PLANO DE TRABALHO:

Período de execução:
01/04/2009 a 31/01/2010

Objetivos:

Aproximar os alunos das práticas de levantamento de terreno utilizando recursos aprendidos em sala.

Justificativa:

A técnica dos instrumentos de trabalho não pode ser aprendida se não estudados em campo. A Ação visa aumentar o contato dos alunos com as práticas e dá acesso a instrumentos de alta tecnologia.

Descrição das Ações:

Visita aos locais de medida; recolhimento de informações geográficas através de GPS e aparelhos de utilização em Geolocalização; Análise, estudo e desenho de plantas em Laboratório de informática.

Local de Trabalho do Discente:

Laboratório de Geografia; Aulas em campo (UFRN e outros locais da Cidade de Natal).

CRONOGRAMA DE ATIVIDADES

Atividade	2009									2010
	Abr	Mai	Jun	Jul	Ago	Set	Out	Nov	Dez	Jan
VISITA AOS LOCAIS										
RECOLHIMENTO DE DADOS										
DESENHOS EM LAB.										

HISTÓRICO DE DISCENTES

Discente	Início	Fim	Vínculo	Situação
2007000000 - NOME DO DISCENTE	01/04/2009		ATIVIDADE CURRICULAR	ATIVO





Se desejar imprimir o Plano de Trabalho, clique em [Imprimir](#) .

Clique em **Voltar**, para retornar à listagem de ações de extensão.

Para retornar ao menu principal do módulo, clique no link [Extensão](#).

Versão Para Impressão


Através do ícone  é possível visualizar a *Versão para Impressão* do projeto. O documento será semelhante ao apresentado abaixo:



UFRN
UNIVERSIDADE FEDERAL DO RIO GRANDE DO NORTE

SISTEMA INTEGRADO DE GESTÃO DE ATIVIDADES ACADÊMICAS

EMITIDO EM 18/02/2011 11:27



UFRN
SUPERINTENDÊNCIA DE INFORMATICA

VISUALIZAÇÃO DA AÇÃO DE EXTENSÃO

DADOS DA AÇÃO DE EXTENSÃO

Código:	CR039-2010
Título:	Técnicas de levantamento de terreno e instrumentos de medida espacial
Ano:	2010
Período:	11/01/2010 a 12/01/2010
Tipo:	CURSO
Situação:	CONCLUÍDA
Município de Realização:	NATAL
Espaço de Realização:	Laboratório de Geografia
Abrangência:	Local
Público Alvo:	Alunos do curso de geografia da UFRN
Unidade Proponente:	DEPARTAMENTO DE GEOGRAFIA / CCHLA
Unidade Orçamentária:	
Outras Unidades Envolvidas:	
Área Principal:	MEIO AMBIENTE
Área do CNPq:	Ciências Humanas
Fonte de Financiamento:	SEM FINANCIAMENTO
Convênio Funpec:	NÃO
Renovação:	NÃO
Nº Bolsas Solicitadas:	0
Nº Bolsas Concedidas:	0
Nº Discentes Envolvidos:	0
Faz parte de Programa de Extensão:	NÃO
Público Estimado:	1 pessoas
Público Real Atendido:	Não informado
Tipo de Cadastro:	SUBMISSÃO DE NOVA PROPOSTA
Modalidade do Curso:	Presencial
Tipo do Curso:	DIVULGAÇÃO
Carga Horária:	16 horas
Previsão de Nº de Vagas:	0

Contato

Coordenação:	NOME DO COORDENADOR
E-mail:	desenv@info.ufrn.br
Telefone:	9999-9999

Detalhes da Ação

Resumo:
Esta Ação visa o aperfeiçoamento de técnicas de levantamento de terreno e instrumentos de medida espacial.

Programação:
As técnicas serão desenvolvidas dentro do período de um semestre letivo.

Membros da Equipe

Nome	Categoria	Função	Departamento	Início	Fim
NOME DO MEMBRO	DOCENTE	COORDENADOR(A)	GEO/CCHLA	01/04/2009	31/01/2010
NOME DO MEMBRO	DISCENTE	INSTRUTOR / SUPERVISOR		01/04/2009	31/01/2010

Discentes com Planos de Trabalho

Nome	Vínculo	Situação	Início	Fim
NOME DISCENTE	VOLUNTÁRIO	ATIVO		

Ações Vinculadas ao CURSO

Código - Título	Tipo
Não há ações vinculadas	

Ações das quais o CURSO faz parte

Código - Título	Tipo
Esta ação não faz parte de outros projetos ou programas de extensão	

Orçamento Detalhado

Descrição	Valor Unitário	Quant.	Valor Total
MATERIAL DE CONSUMO			
Papel sulfite	R\$ 15,00	1	R\$ 15,00
SUB-TOTAL (MATERIAL DE CONSUMO)		1.0	R\$ 15,00
PESSOA JURÍDICA			
Xerox	R\$ 0,08	100	R\$ 8,00
SUB-TOTAL (PESSOA JURÍDICA)		100.0	R\$ 8,00

Consolidação do Orçamento Solicitado


Descrição	FAEx (Interno)	Funpec	Outros (Externo)	Total Rubrica
PESSOA JURÍDICA	R\$ 0,00	R\$ 0,00	R\$ 0,00	R\$ 0,00
MATERIAL DE CONSUMO	R\$ 0,00	R\$ 0,00	R\$ 0,00	R\$ 0,00

Orçamento Aprovado

Descrição	FAEx (Interno)
PESSOA JURÍDICA	R\$ 0,00
MATERIAL DE CONSUMO	R\$ 0,00

Lista de departamentos envolvidos na autorização da proposta

Autorização	Data Análise	Autorizado
DEPARTAMENTO DE GEOGRAFIA	05/01/2010 17:42:27	SIM



Se realmente desejar imprimir a Visualização da Ação de Extensão, clique em [Imprimir](#) .

Para retornar à listagem de ações de extensão, clique em **Voltar**.

Clique em [Extensão](#) para retornar ao menu principal do módulo.

Visualizar Orçamento Concedido

Para visualizar o Orçamento Concedido à Ação, clique em .

 Extensão	UNIVERSIDADE FEDERAL DO RIO GRANDE DO NORTE SISTEMA INTEGRADO DE GESTÃO DE ATIVIDADES ACADÊMICAS EMITIDO EM 04/03/2011 17:40	 SUPERINTENDÊNCIA DE INFORMATICA
-----------------------------------------------------------------------------------------------	------------------------------------------------------------------------------------------------------------------------------------	------------------------------------------------------------------------------------------------------------------------

VISUALIZAÇÃO DO ORÇAMENTO CONCEDIDO A AÇÃO


DADOS DA AÇÃO DE EXTENSÃO

Código da Ação:	CR039 - 2010
Título da Ação:	Técnicas de Levantamento de Terreno e Instrumentos de Localização Espacial
Tipo de Ação:	CURSO
Situação da Ação:	CONCLUÍDA
Unidade Proponente:	GEO/CCHLA - DEPARTAMENTO DE GEOGRAFIA
Unidade Orçamentária:	
Fonte de Financiamento:	SEM FINANCIAMENTO
Nº Bolsas Solicitadas:	0
Nº Bolsas Concedidas:	0

Orçamento

Descrição	Financ. Solicitado	Financ. Concedido
DIÁRIAS	R\$ 0,00	R\$ 0,00



Se desejar imprimir a visualização do orçamento, clique em [Imprimir](#) .

Clique em **Voltar**, para retornar à listagem de ações de extensão.

Para retornar ao menu principal do módulo Extensão, clique em [Extensão](#).

Bom Trabalho!

Manuais Relacionados

- [Buscar Avaliações de Propostas](#)
- [Buscar Discente de Extensão](#)

[<< Voltar - Manuais do SIGAA](#)

From:
<https://docs.info.ufrn.br/> -

Permanent link:
https://docs.info.ufrn.br/doku.php?id=suporte:manuais:sigaa:extensao:informacoes_gerais:buscas:buscar_acoes

Last update: **2016/10/11 09:46**

