



Monitorar Finalização de Ações de Extensão

Sistema	SIGAA
Módulo	Extensão
Usuários	Gestores de Extensão
Perfil	Gestor Extensão
Última Atualização	11/10/2016 09:46

Esta operação tem o objetivo de monitorar as Ações de Extensão quanto a sua finalização. Ao realizar a busca, o sistema listará as ações de extensão concluídas ou próximas da conclusão, exibindo a quantidade de dias que faltam para finalizar ou a quantidade de dias ultrapassados, e listará os relatórios (parcial e final) de cada ação de extensão, caso eles tenham sido cadastrados e enviados para avaliação.

O sistema permite ainda o envio de e-mails para os coordenadores de ações que não enviaram o relatório final, convidando-os a enviar.


Para realizar a operação, o usuário deverá acessar o SIGAA → Módulos → Extensão → Informações Gerais → Ações de Extensão → Monitorar Finalização de Ações.

Na página que é exibida, informe o *Período de Conclusão* das Ações de Extensão.

BUSCA POR AÇÕES DE EXTENSÃO

Período de Conclusão: 01/01/2010 a 31/01/2010

Buscar Cancelar

Utilize o ícone  para facilitar a seleção das datas em um calendário gerado pelo sistema.

Caso desista de realizar a operação, clique em **Cancelar** e confirme na caixa de diálogo que será gerada posteriormente. Essa mesma função será válida sempre que a ação estiver presente.
















Após informar o período, clique em **Buscar**. O sistema listará abaixo da tela as Ações de Extensão encontradas.

No exemplo abaixo, serão listadas as ações localizadas na busca do *Período de Conclusão*: 01/01/2010 a 31/01/2010. Observe:

BUSCA POR AÇÕES DE EXTENSÃO



Período de Conclusão: a

: **Coordenador Não Possui Email** : **Última Data de Notificação** : **Visualizar Ação de Extensão**
: **Versão para Impressão** : **Relatório Enviado** : **Relatório cadastrado, mas não enviado**

AÇÕES DE EXTENSÃO LOCALIZADAS (4)						
<input type="checkbox"/>	Notif.	Código	Título	Início	Fim	TDC
<input checked="" type="checkbox"/>		CR000-2010	Técnicas de levantamento de terreno e instrumentos de medida espacial <i>Coordenador(a): NOME DO COORDENADOR</i> <i>Email Coordenador(a): desenv@info.ufrn.br</i> <i>Dimensão Acadêmica: EXTENSÃO</i> <i>Situação: CONCLUÍDA</i>	01/04/2009	31/01/2010	Ultrapassou 401 Dia(s)   
<input checked="" type="checkbox"/>		CR000-2010	A Prática da escrita como processo: princípios que orientam a revisão de textos <i>Coordenador(a): NOME DO COORDENADOR</i> <i>Email Coordenador(a): desenv@info.ufrn.br</i> <i>Dimensão Acadêmica: EXTENSÃO</i> <i>Situação: CONCLUÍDA</i>	25/01/2010	29/01/2010	Ultrapassou 384 Dia(s)   
<input checked="" type="checkbox"/>		EV000-2010	Curso de Aperfeiçoamento para Professores de Matemática do Ensino Médio 3 <i>Coordenador(a): NOME DO COORDENADOR</i> <i>Email Coordenador(a): desenv@info.ufrn.br</i> <i>Dimensão Acadêmica: EXTENSÃO</i> <i>Situação: CONCLUÍDA</i>	25/01/2010	29/01/2010	Ultrapassou 384 Dia(s)   
<input type="checkbox"/>		PJ000-2009	AVALIAÇÃO PSICOLÓGICA A COMUNIDADE <i>Coordenador(a): NOME DO COORDENADOR</i> <i>Email Coordenador(a): desenv@info.ufrn.br</i> <i>Dimensão Acadêmica: EXTENSÃO</i> <i>Situação: EM EXECUÇÃO</i>	10/03/2009	30/01/2010	Ultrapassou 383 Dia(s)    

Nesta tela é possível: Visualizar o Relatório Final (*Relatório Enviado* ou *Relatório Cadastrado, mas não Enviado*), *Visualizar Ação de Extensão* e visualizar a *Versão para Impressão* das ações, através dos ícones ao lado direito de cada extensão. O sistema permite ainda a notificação através de e-mails para os Coordenadores de ações que não enviam o relatório final. Veja como executar cada uma destas operação nos tópicos subsequentes.

Visualizar Relatório Final

Ao lado direito de cada operação, estará presente o ícone , sinalizando *Relatório Enviado*, ou o ícone , sinalizando *Relatório Não Enviado*.

Clicando nestes ícones, o usuário poderá visualizar o Relatório Final da Ação. O documento apresentado será semelhante ao apresentado abaixo:



UNIVERSIDADE FEDERAL DO RIO GRANDE DO NORTE
SISTEMA INTEGRADO DE GESTÃO DE ATIVIDADES ACADÊMICAS



EMITIDO EM 17/02/2011 09:28

RELATÓRIO DE CURSOS E EVENTOS DE EXTENSÃO

Código: CR039-2010
Título: Técnicas de levantamento de terreno e instrumentos de medida espacial
Área Temática: MEIO AMBIENTE
Coordenador(a): NOME DO COORDENADOR
Tipo de Relatório: RELATÓRIO FINAL
Com taxa de matrícula: NÃO
Valor da taxa de matrícula: R\$ 0,00
Valor arrecadado: R\$ 0,00
Público Estimado: 1 pessoas
Público Real Atingido: 17 pessoas
Data do Cadastro: 30/04/2010 16:08:50
Data do Envio: 30/04/2010 16:12:31

DETALHAMENTO DAS ATIVIDADES DESENVOLVIDAS:

Atividades Realizadas:

As aulas ocorreram no laboratório de geoprocessamento do Departamento de Geografia. O programa foi concluído plenamente e satisfatoriamente.

Resultados Obtidos: Qualitativos.

Os alunos puderam adquirir conhecimentos práticos a cerca das ferramentas de mapeamento digital e empregá-las em um caso concreto.

Resultados Obtidos: Quantitativos.

Participaram os 15 alunos inscritos e alguns professores como ouvinte.

Dificuldades Encontradas:

nenhuma

Ajustes Realizados Durante a Execução da Ação:

nenhum

MEMBROS DA EQUIPE

Nome	Categoria	Função	Início	Fim
NOME DO MEMBRO	DOCENTE	COORDENADOR(A)	01/04/2009	31/01/2010
NOME DO MEMBRO	DISCENTE	INSTRUTOR / SUPERVISOR	01/04/2009	31/01/2010

PLANOS DE TRABALHO CADASTRADOS

Não há planos de trabalho cadastrados para os discentes desta ação

LISTA DE ARQUIVOS

Não há arquivos adicionados ao relatório

DETALHAMENTO DE UTILIZAÇÃO DOS RECURSOS FINANCEIROS

Descrição	FAEx (Interno)	Funpec	Outros (Externo)
PESSOA JURÍDICA	R\$ 0.0	R\$ 0.0	R\$ 0.0
MATERIAL DE CONSUMO	R\$ 0.0	R\$ 0.0	R\$ 0.0

VALIDAÇÃO DO DEPARTAMENTO

Departamento: DEPARTAMENTO DE GEOGRAFIA
Data Análise: 03/05/2010 15:33:17
Avaliador(a): NOME DO AVALIADOR
Parecer Depto.: APROVADO
Justificativa:

VALIDAÇÃO DA PROEX

Data Análise: 04/05/2010 16:28:53
Avaliador(a): NOME DO AVALIADOR
Parecer PROEx: APROVADO
Justificativa:




Se desejar imprimir o relatório, clique em [Imprimir](#) .

Clique em **Voltar**, para retornar à listagem de Ações de Extensão.

Para retornar ao menu principal do módulo, clique no link [Extensão](#).

Visualizar Ação de Extensão

Para visualizar detalhadamente os dados de uma Ação de Extensão, clique no ícone . Observe os dados da ação na página seguinte, semelhante à apresentada a seguir:

Visualizar Arquivo Visualizar Plano de Trabalho Visualizar Ação Vinculada

DADOS DA AÇÃO DE EXTENSÃO

DADOS GERAIS

Código: CR039-2010	Título: Técnicas de levantamento de terreno e instrumentos de medida espacial	Categoria: CURSO
Ano: 2010	Período: 01/04/2009 a 31/01/2010	Outras Unidades Envolvidas:
Unidade Proponente: DEPARTAMENTO DE GEOGRAFIA / CCHLA	Unidade Orçamentária: /	Área Principal: MEIO AMBIENTE
Abrangência: Local	Público Alvo: Alunos do curso de geografia da UFRN	Nº Discentes: 0
Área do CNPq: Ciências Humanas	Convênio Funpec: NÃO	Faz parte de Programa de Extensão? NÃO
Fonte de Financiamento: SEM FINANCIAMENTO	Renovação: NÃO	Espaço de Realização: Laboratório de Geografia
Nº Bolsas Solicitadas: 0	Nº Bolsas Concedidas: 0	Tipo de Cadastro: SUBMISSÃO DE NOVA PROPOSTA
Município de Realização: NATAL	Público Real Atingido: Não informado	Tipo do Curso: DIVULGAÇÃO
Público Estimado: 1 pessoas	Previsão de Nº de Vagas: 0	Com taxa de matrícula: NÃO
Modalidade do Curso: Presencial		
Carga Horária: 16 horas		
Situação: CONCLUÍDA		

DETALHES DA AÇÃO

Resumo: Esta Ação visa o aperfeiçoamento de técnicas de levantamento de terreno e instrumentos de medida espacial.

Programação: As técnicas serão desenvolvidas dentro do período de um semestre letivo.

CONTATO

Coordenação: NOME DO COORDENADOR **E-mail:** desenv@info.ufrn.br **Telefone:** 9999-9999

MEMBROS DA EQUIPE

NOME DO MEMBRO	DOCENTE	COORDENADOR(A)	GEO/CCHLA	01/04/2009	31/01/2010
NOME DO MEMBRO	EXTERNO	COLABORADOR(A)		01/04/2009	31/01/2010

DISCENTES COM PLANOS DE TRABALHO

Nome	Vínculo	Situação	Início	Fim
0000000000 - NOME DO DISCENTE	VOLUNTÁRIO	ATIVO		

AÇÕES VINCULADAS AO CURSO

Código - Título	Tipo
00000-2008 - Levantamento Topográfico de Natal	EVENTO

AÇÕES DAS QUAIS O CURSO FAZ PARTE

Esta ação não faz parte de outros projetos ou programas de extensão

ORÇAMENTO DETALHADO

Descrição	Valor Unitário	Quant.	Valor Total
MATERIAL DE CONSUMO			
Papel sulfite	R\$ 15,00	1	R\$ 15,00
SUB-TOTAL (MATERIAL DE CONSUMO)		1.0	R\$ 15,00
PESSOA JURÍDICA			
Xerox	R\$ 0,08	100	R\$ 8,00
SUB-TOTAL (PESSOA JURÍDICA)		100.0	R\$ 8,00

CONSOLIDAÇÃO DO ORÇAMENTO SOLICITADO

Descrição	FAEx (Interno)	Funpec	Outros (Externo)	Total Rubrica
PESSOA JURÍDICA	R\$ 0,00	R\$ 0,00	R\$ 0,00	R\$ 0,00
MATERIAL DE CONSUMO	R\$ 0,00	R\$ 0,00	R\$ 0,00	R\$ 0,00

ORÇAMENTO APROVADO

Descrição	FAEx (Interno)
PESSOA JURÍDICA	R\$ 0,00
MATERIAL DE CONSUMO	R\$ 0,00

ARQUIVOS

Descrição Arquivo	
avaliação	
Projeto avaliação	

LISTA DE FOTOS

Foto	Descrição
Não há fotos cadastradas para esta ação	


LISTA DE DEPARTAMENTOS ENVOLVIDOS NA AUTORIZAÇÃO DA PROPOSTA


Autorização	Data/Hora Análise	Data da Reunião	Autorizado
DEPARTAMENTO DE GEOGRAFIA	05/01/2010 17:42:27	13/01/10	SIM


HISTÓRICO DO PROJETO



Data/Hora	Situação
05/01/2010 15:42:27	CADASTRO EM ANDAMENTO
05/03/2010 16:18:46	AGUARDANDO AVALIAÇÃO
05/03/2010 16:33:45	EM EXECUÇÃO

<< Voltar

Clicando no ícone  é possível visualizar os dados de uma Extensão vinculada, em uma tela semelhante à apresentada acima.

No ícone , o usuário poderá visualizar os arquivos anexados à ação. Ao clicar no ícone, o usuário é remetido a uma página onde será exibida a figura anexada.

Se houver *Discentes com Planos de Trabalho* cadastrados, o ícone  será disponibilizado. Este, dará acesso à visualização dos Planos de Trabalho, em uma página similar à tela abaixo:

 Extensão	UNIVERSIDADE FEDERAL DO RIO GRANDE DO NORTE SISTEMA INTEGRADO DE GESTÃO DE ATIVIDADES ACADÊMICAS EMITIDO EM 18/02/2011 10:41	 SUPERINTENDÊNCIA DE INFORMÁTICA
---	--	--

VISUALIZAÇÃO DE PLANO DE TRABALHO

PLANO DE TRABALHO DE DISCENTE DE EXTENSÃO

Código:	CR039-2010
Título da Ação:	TÉCNICAS DE LEVANTAMENTO DE TERRENO E INSTRUMENTOS DE MEDIDA ESPACIAL
Coordenador(a):	NOME DO COORDENADOR
Discente:	2007000000 - NOME DO DISCENTE
Curso do Discente:	GEORGRAFIA
Tipo de Vínculo:	ATIVIDADE CURRICULAR
Situação:	ATIVO

CORPO DO PLANO DE TRABALHO:

Período de execução:
01/04/2009 a 31/01/2010

Objetivos:

Aproximar os alunos das práticas de levantamento de terreno utilizando recursos aprendidos em sala.

Justificativa:

A técnica dos instrumentos de trabalho não pode ser aprendida se não estudados em campo. A Ação visa aumentar o contato dos alunos com as práticas e dá acesso a instrumentos de alta tecnologia.

Descrição das Ações:

Visita aos locais de medida; recolhimento de informações geográficas através de GPS e aparelhos de utilização em Geolocalização; Análise, estudo e desenho de plantas em Laboratório de informática.

Local de Trabalho do Discente:

Laboratório de Geografia; Aulas em campo (UFRN e outros locais da Cidade de Natal).

CRONOGRAMA DE ATIVIDADES

Atividade	2009										2010
	Abr	Mai	Jun	Jul	Ago	Set	Out	Nov	Dez	Jan	
VISITA AOS LOCAIS											
RECOLHIMENTO DE DADOS											
DESENHOS EM LAB.											
Discente	Início			Fim			Vínculo			Situação	
2007000000 - NOME DO DISCENTE	01/04/2009						ATIVIDADE CURRICULAR			ATIVO	





Se desejar imprimir o Plano de Trabalho, clique em [Imprimir](#) .

Clique em ***Voltar***, para retornar à listagem de ações de extensão.

Para retornar ao menu principal do módulo, clique no link ***Extensão***.

Versão Para Impressão


Através do ícone  é possível visualizar a *Versão para Impressão* do relatório final de uma ação. O documento será semelhante ao apresentado abaixo:



UFRN
UNIVERSIDADE FEDERAL DO RIO GRANDE DO NORTE

SISTEMA INTEGRADO DE GESTÃO DE ATIVIDADES ACADÊMICAS

EMITIDO EM 18/02/2011 11:27



UFRN
SUPERINTENDÊNCIA DE INFORMATICA

VISUALIZAÇÃO DA AÇÃO DE EXTENSÃO

DADOS DA AÇÃO DE EXTENSÃO

Código:	CR039-2010
Título:	Técnicas de levantamento de terreno e instrumentos de medida espacial
Ano:	2010
Período:	11/01/2010 a 12/01/2010
Tipo:	CURSO
Situação:	CONCLUÍDA
Município de Realização:	NATAL
Espaço de Realização:	Conteúdo protegido Conteúdo protegido
Abrangência:	Local
Público Alvo:	Alunos do curso de geografia da UFRN
Unidade Proponente:	DEPARTAMENTO DE GEOGRAFIA / CCHLA
Unidade Orçamentária:	/
Outras Unidades Envolvidas:	
Área Principal:	MEIO AMBIENTE
Área do CNPq:	Ciências Humanas
Fonte de Financiamento:	SEM FINANCIAMENTO
Convênio Funpec:	NÃO
Renovação:	NÃO
Nº Bolsas Solicitadas:	0
Nº Bolsas Concedidas:	0
Nº Discentes Envolvidos:	0
Faz parte de Programa de Extensão:	NÃO
Público Estimado:	1 pessoas
Público Real Atendido:	Não informado
Tipo de Cadastro:	SUBMISSÃO DE NOVA PROPOSTA
Modalidade do Curso:	Presencial
Tipo do Curso:	DIVULGAÇÃO
Carga Horária:	16 horas
Previsão de Nº de Vagas:	0

Contato

Coordenação:	NOME DO COORDENADOR
E-mail:	desenv@info.ufrn.br
Telefone:	9999-9999

Detalhes da Ação

Resumo:
Esta Ação visa o aperfeiçoamento de técnicas de levantamento de terreno e instrumentos de medida espacial.

Programação:
As técnicas serão desenvolvidas dentro do período de um semestre letivo.

Membros da Equipe

Nome	Categoria	Função	Departamento	Início	Fim
NOME DO MEMBRO	DOCENTE	COORDENADOR(A)	GEO/CCHLA	01/04/2009	31/01/2010
NOME DO MEMBRO	DISCENTE	INSTRUTOR / SUPERVISOR		01/04/2009	31/01/2010

Discentes com Planos de Trabalho

Nome	Vínculo	Situação	Início	Fim
NOME DISCENTE	VOLUNTÁRIO	ATIVO		

Ações Vinculadas ao CURSO

Código - Título	Tipo
Não há ações vinculadas	

Ações das quais o CURSO faz parte

Código - Título	Tipo
Esta ação não faz parte de outros projetos ou programas de extensão	

Orçamento Detalhado

Descrição	Valor Unitário	Quant.	Valor Total
MATERIAL DE CONSUMO			
Papel sulfite	R\$ 15,00	1	R\$ 15,00
SUB-TOTAL (MATERIAL DE CONSUMO)		1.0	R\$ 15,00
PESSOA JURÍDICA			
Xerox	R\$ 0,08	100	R\$ 8,00
SUB-TOTAL (PESSOA JURÍDICA)		100.0	R\$ 8,00

Consolidação do Orçamento Solicitado


Descrição	FAEx (Interno)	Funpec	Outros (Externo)	Total Rubrica
PESSOA JURÍDICA	R\$ 0,00	R\$ 0,00	R\$ 0,00	R\$ 0,00
MATERIAL DE CONSUMO	R\$ 0,00	R\$ 0,00	R\$ 0,00	R\$ 0,00

Orçamento Aprovado

Descrição	FAEx (Interno)
PESSOA JURÍDICA	R\$ 0,00
MATERIAL DE CONSUMO	R\$ 0,00

Lista de departamentos envolvidos na autorização da proposta

Autorização	Data Análise	Autorizado
DEPARTAMENTO DE GEOGRAFIA	05/01/2010 17:42:27	SIM


Se realmente desejar imprimir o relatório, clique em **Imprimir** .

Para retornar à listagem de Ações de Extensão, clique em **Voltar**.

Clique em **Extensão** para retornar ao menu principal do módulo.

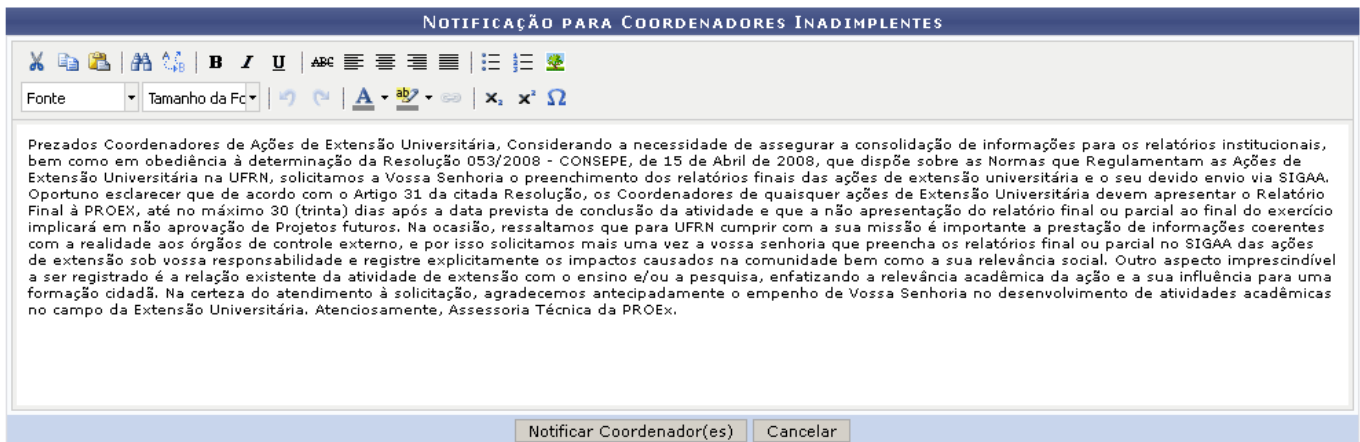
Notificação Por E-mail

Para os Coordenadores de ações que não enviam o relatório final, o sistema permite a notificação através de e-mails solicitando o envio.

Será permitido notificar o mesmo Coordenador somente uma vez a cada dez dias. Portanto, a caixa para selecionar a ação de extensão cujo coordenador será notificado, só estará disponível se o coordenador da ação não tiver sido notificado nos últimos dez dias e se o coordenador ainda não enviou o relatório Final. Mantenha o mouse sobre o ícone  para visualizar a data da última notificação.

Para enviar o e-mail, marque a caixa de seleção correspondente à Ação de Extensão desejada, ao lado esquerdo, e clique em **Notificar Coordenadores**.

A página seguinte mostra a mensagem que será enviada, podendo ser alterada antes do envio. Observe:

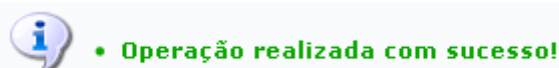


[Extensão](#)

Utilize o link **Extensão** para retornar ao menu principal do módulo.

A tela apresenta uma área de redação e, acima, disponibiliza ferramentas de edição de texto que podem ser utilizadas no corpo da mensagem.

Após conferir o texto a ser enviado, clique em **Notificar Coordenador(es)**. A seguinte mensagem de sucesso da operação será gerada:



Bom Trabalho!

Manuais Relacionados

- [Gerenciar Proposta de Ação](#)
- [Recuperar Ações Excluídas](#)

[<< Voltar - Manuais do SIGAA](#)

From:
<https://docs.info.ufrn.br/> -

Permanent link:
https://docs.info.ufrn.br/doku.php?id=suporte:manuais:sigaa:extensao:informacoes_gerais:acoes_de_extensao:monitorar_finalizacao_de_acoes

Last update: **2016/10/11 09:46**

