



Vincular Unidade Orçamentária

Sistema	SIGAA
Módulo	Extensão
Usuários	Gestores de Extensão
Perfil	Gestor Extensão
Última Atualização	11/10/2016 09:46

Após a aprovação de uma proposta de Ação de Extensão, os recursos concedidos para a execução da Ação precisam ser vinculados a uma unidade orçamentária para que possam ser utilizados pelo Gestor durante o período da Ação. Esta Unidade irá receber os recursos aprovados pelo Presidente do Comitê e será responsável por controlar e distribuir os recursos às ações solicitantes. A unidade poderá ser um Setor, Centro, ou o responsável pela Ação.

Para vincular uma Unidade Orçamentária à uma Ação de Extensão, *acesse o SIGAA → Módulos → Extensão → Informações Gerais → Ações de Extensão → Vincular Unidade Orçamentária.*

O usuário deverá iniciar buscando a Ação de Extensão à qual deseja vincular uma Unidade. Para isso, a seguinte tela será exibida:



BUSCA POR AÇÕES DE EXTENSÃO

<input type="checkbox"/> Título da Ação:	<input style="width: 90%;" type="text"/>
<input type="checkbox"/> Ano:	<input style="width: 90%;" type="text" value="2010"/>
<input type="checkbox"/> Código:	<input style="width: 90%;" type="text"/> ?
<input type="checkbox"/> Período de execução:	<input style="width: 45%;" type="text"/> a <input style="width: 45%;" type="text"/>
<input type="checkbox"/> Período de conclusão:	<input style="width: 45%;" type="text"/> a <input style="width: 45%;" type="text"/>
<input type="checkbox"/> Período de início:	<input style="width: 45%;" type="text"/> a <input style="width: 45%;" type="text"/>
<input type="checkbox"/> Edital:	-- SELECIONE --
<input type="checkbox"/> Tipo da Ação:	-- SELECIONE --
<input type="checkbox"/> Área do CNPq:	-- SELECIONE --
<input checked="" type="checkbox"/> Unidade Proponente:	DEPARTAMENTO DE GEOGRAFIA (13.17)
<input type="checkbox"/> Centro da Ação:	-- SELECIONE --
<input type="checkbox"/> Área Temática:	-- SELECIONE --
<input type="checkbox"/> Dimensão Acadêmica:	-- SELECIONE --
<input type="checkbox"/> Servidor:	<input style="width: 90%;" type="text"/>
<input type="checkbox"/> Situação da Ação:	-- SELECIONE --
<input type="checkbox"/> Tipo de Registro:	-- SELECIONE --
<input type="checkbox"/> Solicitação de Renovação:	-- SELECIONE --
<input type="checkbox"/> Financiamentos & Convênios:	<input type="checkbox"/> Financiamento Interno <input type="checkbox"/> Financiamento Externo <input type="checkbox"/> Auto Financiamento <input type="checkbox"/> Convênio Funpec

Caso desista de realizar a operação, clique em **Cancelar** e confirme a operação na caixa de diálogo que será gerada posteriormente. Esta mesma função será válida sempre que a opção estiver presente.

Esta tela permite a busca das Ações de Extensão através de dados detalhados de refinamento. Utilize um ou mais campos para filtrar a busca, quanto mais campos forem preenchidos, mais refinados serão os resultados.

O usuário poderá buscar através dos campos:

- *Título da Ação*: título específico de uma Ação de Extensão;
- *Ano de realização da Ação*;
- *Código*: o código de uma ação de extensão é composto por no mínimo dez caracteres. Os dois primeiros dígitos identificam o tipo da ação. Os números seguintes e que antecedem o caractere "-" representam o número "sequência" da ação. Por fim, os últimos quatro dígitos representam o ano da ação. Por exemplo, o código da ação PD002-2009 informa que a ação é um produto(PD) e que foi a segunda ação do tipo produto(002) executada no ano de 2009. Existem códigos ainda onde a sequência é representada três caracteres xxx, como em: PJxxx-2008, neste caso, o "xxx" é utilizado enquanto a ação ainda está no trâmite de aprovação e não entrou em Execução. Quando uma ação é executada pelo Coordenador, esta recebe uma numeração sequencial de forma automática pelo sistema. Neste caso, o código da ação não foi gerado completamente e ele poderá não ser único. Uma busca para este código retornaria todos os projetos de 2008;
- *Período de Execução*: Informe a data inicial e a data final da execução da Ação. Clicando no ícone , o sistema exibirá um calendário para a seleção das datas.
- *Período de Conclusão*: informe a data inicial e a data final da conclusão da Ação. Como no item anterior, o usuário poderá utilizar o calendário disponibilizado pelo sistema ao clicar no ícone  para facilitar a seleção das datas;
- *Edital*: realizará a busca por projetos de acordo com o edital no qual a Ação foi inscrita;
- *Tipo da Ação*: os tipos de Ação disponíveis são, *Curso, Evento, Prestação de Serviços, Produto Programa* ou *Projetos*;
- *Área CNPq*: filtrará a busca de acordo com a Área do Cnpq do projeto: *Ciências Agrárias, Ciências Biológicas, Ciências Exatas e da Terra, Ciências Humanas, Ciências Sociais Aplicadas, Ciências da Saúde, Engenharias, Linguística, Letras e Artes* ou *Outra*.
- *Unidade Proponente*: o usuário deverá selecionar uma das unidades presentes na listagem;
- *Centro da Ação*;
- *Área Temática*: existem algumas áreas do projeto, como: *Comunicação, Cultura, Direitos Humanos e Justiça, Educação, Meio Ambiente, Saúde, Tecnologia e Produção e Trabalho*;
- *Dimensão Acadêmica*: informe se é um *Projeto Associado* ou *Projeto Isolado*;
- *Servidor*: neste campo, utilize o nome de um servidor associado ao projeto de Ação. Digitando os três primeiros números, o sistema mostra uma lista com os nomes cadastrados;
- *Situação da Ação*: deverá ser selecionada no menu a situação atual do projeto;
- *Tipo de Registro*: informe se o projeto está registrado como *Registro Simplificado de Ação Anterior* ou *Proposta Completa de Ação de Extensão*;
- *Solicitação de Renovação*: poderá optar por *Solicitação de Renovação* ou *Projeto Novo*;
- *Financiamentos & Convênios*: selecione entre as opções *Financiamento Interno, Financiamento Externo, Auto Financiamento* e/ou *Convênio Funpec*.

Como exemplificação desta ação, utilizaremos o campo *Unidade Proponente*, buscando por Ações do Departamento de Geografia.

Após selecionar os critérios, clique em **Buscar**. O sistema exibirá abaixo do formulário uma listagem das Ações encontradas, como no exemplo abaixo:

BUSCA POR AÇÕES DE EXTENSÃO

Título da Ação:

Ano:

Código: ?

Período de execução: a

Período de conclusão: a

Período de início: a

Edital:

Tipo da Ação:

Área do CNPq:

Unidade Proponente:

Centro da Ação:

Área Temática:

Dimensão Acadêmica:

Servidor:

Situação da Ação:

Tipo de Registro:

Solicitação de Renovação:

Financiamentos & Convênios:

- Financiamento Interno
- Financiamento Externo
- Auto Financiamento
- Convênio Funpec

Visualizar Ação
 Vincular Unidade Orçamentária

AÇÕES DE EXTENSÃO LOCALIZADAS (3)					
Código	Título	Unidade Proponente	Unidade Orçamentária	Situação	
EV018-2010	II Encontro Natalense de Geografia <i>Coordenador(a): NOME DO COORDENADOR</i>	GEO/CCHLA	NÃO DEFINIDA	ENCERRADO COM PENDÊNCIAS	
CR042-2010	O Protestantismo, a Imaginação Científica e a Construção da Geografia Física: uma abordagem histórica <i>Coordenador(a): NOME DO COORDENADOR</i>	GEO/CCHLA	NÃO DEFINIDA	EM EXECUÇÃO	
CR039-2010	Técnicas de levantamento de terreno e instrumentos de medida espacial <i>Coordenador(a): NOME DO COORDENADOR</i>	GEO/CCHLA	NÃO DEFINIDA	EM EXECUÇÃO	

No exemplo acima, entre os resultados obtidos pela busca, está o Título Técnicas de Levantamento de Terreno e Instrumentos de Medida Espacial. Utilizaremos esta Ação para demonstrar as funcionalidades seguintes.

Utilize o ícone caso deseje visualizar mais detalhadamente os dados da Ação.

Visualizar Arquivo Visualizar Plano de Trabalho Visualizar Ação Vinculada

DADOS DA AÇÃO DE EXTENSÃO

DADOS GERAIS

Código: CR039-2010	Título: Técnicas de levantamento de terreno e instrumentos de medida espacial	Categoria: CURSO
Ano: 2010	Período: 01/04/2009 a 31/01/2010	Outras Unidades Envolvidas:
Unidade Proponente: DEPARTAMENTO DE GEOGRAFIA / CCHLA	Unidade Orçamentária: /	Área Principal: MEIO AMBIENTE
Abrangência: Local	Público Alvo: Alunos do curso de geografia da UFRN	Nº Discentes: 0
Área do CNPq: Ciências Humanas	Convênio Funpec: NÃO	Faz parte de Programa de Extensão? NÃO
Fonte de Financiamento: SEM FINANCIAMENTO	Renovação: NÃO	Nº Bolsas Solicitadas: 0
Nº Bolsas Concedidas: 0	Renovação: NÃO	Previsão de Nº de Vagas: 0
Município de Realização: NATAL	Espaço de Realização: Laboratório de Geografia	Tipo de Cadastro: SUBMISSÃO DE NOVA PROPOSTA
Público Estimado: 1 pessoas	Público Real Atingido: Não informado	Tipo do Curso: DIVULGAÇÃO
Modalidade do Curso: Presencial	Com taxa de matrícula: NÃO	
Carga Horária: 16 horas		
Situação: EM EXECUÇÃO		

DETALHES DA AÇÃO

Resumo: Esta Ação visa o aperfeiçoamento de técnicas de levantamento de terreno e instrumentos de medida espacial.

Programação: As técnicas serão desenvolvidas dentro do período de um semestre letivo.

CONTATO

Coordenação: NOME DO COORDENADOR **E-mail:** desenv@info.ufrn.br **Telefone:** 9999-9999

MEMBROS DA EQUIPE

NOME DO MEMBRO	DOCENTE	COORDENADOR(A)	GEO/CCHLA	30/04/2009	30/01/2010
NOME DO MEMBRO	EXTERNO	COLABORADOR(A)		19/04/2010	30/01/2010

DISCENTES COM PLANOS DE TRABALHO

Nome	Vínculo	Situação	Início	Fim
0000000000 - NOME DO DISCENTE	VOLUNTÁRIO	ATIVO	30/04/2009	29/01/2010

AÇÕES VINCULADAS AO CURSO

Código - Título	Tipo
00000-2008 - Levantamento Topográfico de Natal	EVENTO

AÇÕES DAS QUAIS O CURSO FAZ PARTE

Esta ação não faz parte de outros projetos ou programas de extensão

ORÇAMENTO DETALHADO

Descrição	Valor Unitário	Quant.	Valor Total
MATERIAL DE CONSUMO			
Papel sulfite	R\$ 15,00	1	R\$ 15,00
SUB-TOTAL (MATERIAL DE CONSUMO)		1.0	R\$ 15,00
PESSOA JURÍDICA			
Xerox	R\$ 0,08	100	R\$ 8,00
SUB-TOTAL (PESSOA JURÍDICA)		100.0	R\$ 8,00

CONSOLIDAÇÃO DO ORÇAMENTO SOLICITADO

Descrição	FAEx (Interno)	Funpec	Outros (Externo)	Total Rubrica
PESSOA JURÍDICA	R\$ 0,00	R\$ 0,00	R\$ 0,00	R\$ 0,00
MATERIAL DE CONSUMO	R\$ 0,00	R\$ 0,00	R\$ 0,00	R\$ 0,00

ORÇAMENTO APROVADO

Descrição	FAEx (Interno)
PESSOA JURÍDICA	R\$ 0,00
MATERIAL DE CONSUMO	R\$ 0,00

ARQUIVOS

Descrição Arquivo
avaliação
Projeto avaliação

LISTA DE FOTOS

Foto	Descrição
Não há fotos cadastradas para esta ação	

LISTA DE DEPARTAMENTOS ENVOLVIDOS NA AUTORIZAÇÃO DA PROPOSTA


Autorização	Data/Hora Análise	Data da Reunião	Autorizado
DEPARTAMENTO DE GEOGRAFIA	05/01/2010 17:42:27	13/01/10	SIM


HISTÓRICO DO PROJETO


Data/Hora	Situação
05/01/2010 15:42:27	CADASTRO EM ANDAMENTO
05/03/2010 16:18:46	AGUARDANDO AVALIAÇÃO
05/03/2010 16:33:45	EM EXECUÇÃO

<< Voltar

Para retornar à listagem de Ações encontradas, clique em **Voltar**.

Clicando no ícone  é possível visualizar os dados de uma Extensão vinculada, em uma tela semelhante à apresentada acima.

No ícone , o usuário poderá visualizar os arquivos anexados à ação. Ao clicar no ícone, o usuário será remetido a uma página com a figura anexada.

Se houver alguém cadastrado no campo *Discentes com Planos de Trabalho*, o ícone  será disponibilizado e dará acesso à visualização dos Planos de Trabalho, em uma página similar à próxima:



VISUALIZAÇÃO DE PLANO DE TRABALHO

PLANO DE TRABALHO DE DISCENTE DE EXTENSÃO

Código: CR039-2010
Título da Ação: TÉCNICAS DE LEVANTAMENTO DE TERRENO E INSTRUMENTOS DE MEDIDA ESPACIAL
Coordenador(a): NOME DO COORDENADOR
Discente: 2007000000 - NOME DO DISCENTE
Curso do Discente: GEORGRAFIA
Tipo de Vínculo: ATIVIDADE CURRICULAR
Situação: ATIVO

CORPO DO PLANO DE TRABALHO:

Período de execução:

01/04/2009 a 31/01/2010

Objetivos:

Aproximar os alunos das práticas de levantamento de terreno utilizando recursos aprendidos em sala.

Justificativa:

A técnica dos instrumentos de trabalho não podem ser aprendidos se não estudados em campo. A Ação visa aumentar o contato dos alunos com as práticas e dá acesso a instrumentos de alta tecnologia.

Descrição das Ações:

Visita aos locais de medida; recolhimento de informações geográficas através de GPS e aparelhos de utilização em Geolocalização; Análise, estudo e desenho de plantas em Laboratório de informática.

Local de Trabalho do Discente:

Laboratório de Geografia; Aulas em campo (UFRN e outros locais da Cidade de Natal).

CRONOGRAMA DE ATIVIDADES

Atividade	2009										2010
	Abr	Mai	Jun	Jul	Ago	Set	Out	Nov	Dez	Jan	
VISITA AOS LOCAIS											
RECOLHIMENTO DE DADOS											
DESENHOS EM LAB.											
Discente	Início			Fim			Vínculo			Situação	
2007000000 - NOME DO DISCENTE	01/04/2009						ATIVIDADE CURRICULAR			ATIVO	



Se desejar imprimir o Plano de Trabalho, clique em [Imprimir](#)

Clique em **Voltar** para retornar à listagem de ações de extensão.

Para vincular a Ação de Extensão à uma Unidade Orçamentária, clique no ícone . O sistema exibirá a seguinte tela:

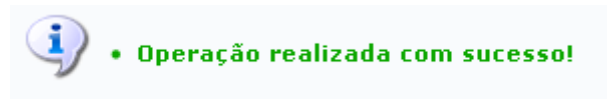
VINCULAR UNIDADE ORÇAMENTÁRIA	
Nº Institucional: 24638/2010	
Título: Técnicas de levantamento de terreno e instrumentos de medida espacial	
Ano: 2010	
Período: 01/04/2009 a 31/01/2010	
Unidade Gestora: DEPARTAMENTO DE GEOGRAFIA	
Coordenador(a): NOME DO COORDENADOR	
Situação: EM EXECUÇÃO	
Unidade Orçamentária: *	EVENTO - COLÓQUIO NACIONAL DE ESTUDOS GEOGRÁFICOS (00.00.00)
<input type="button" value="Vincular Unidade ao Projeto"/> <input type="button" value=" << Voltar"/> <input type="button" value="Cancelar"/>	

* Campos de preenchimento obrigatório.

[Extensão](#)

Clique no link [Extensão](#) se desejar retornar ao menu principal do módulo.

Prosseguindo com a operação, o usuário deverá selecionar a *Unidade Orçamentária* na lista e clicar em **Vincular Unidade ao Projeto**. A seguinte mensagem informará o sucesso da operação:



Bom Trabalho!

Manuais Relacionados

- [Gerenciar Poposta de Ação](#)

[<< Voltar - Manuais do SIGAA](#)

From:
<https://docs.info.ufrn.br/> -

Permanent link:
https://docs.info.ufrn.br/doku.php?id=suporte:manuais:sigaa:extensao:informacoes_gerais:acoes_de_extensao:vincular_unidade_orcamentaria

Last update: 2016/10/11 09:46

